

GYŐR-SOPRON-EBENFURTI VASÚT Zrt.

Menetrendi segédkönyv



**Tartozik az 1d, 8, 8G, 8GR, 8R,
9, 15, 15R, 16, 17, 18, 20, 21 és
22 sz. vonalakhoz**

2020.12.13

Alapkiadás

Változott oldalak: **7,8,15,16,28,29,31-41**

2020/2021



Módosítások előjegyzése

A módosítás				Átvezette (aláírás)
	hivatkozási száma	tárgya	érvényesség kezdete	
0	19497 / 2020	ALAPKIADÁS	2020.12.13.	
1				
2				
3				
4				
5				
6				
7				
8				
9				
10				
11				
12				
13				
14				
15				



Tartalomjegyzék

1. Jelmagyarázat	5
1.A. A vonatforgalom lebonyolítására vonatkozó jelek	5
1.B. A vonatok közlekedési időszakára vonatkozó jelek	7
1.C. A forgalmi vonatnemek rövidítése	9
3. Követési rend es távolságok	10
3.1. Hegyeshalom-Rajka (1d)	10
3.2. Győr-Sopron (8)	11
3.2.1. Győr-Győr GYSEV (8GR)	13
3.2.2. Győr-GYSEV - Győr-GYSEV ny-i elágazás (8G)	13
3.2.3. Sopron-Rendező – Sopron-R keleti elágazás (8R)	13
3.2.4. Csorna- pályavasúti határ (14)	14
3.3. Fertőszentmiklós-Pamhagen (9)	14
3.4. Sopron-Szombathely (15)	15
3.4.1. Sopron – Sopron-Rendező- Sopron-R d-i elág.(15R)	17
3.5. Porpác-Hegyeshalom (16)	18
3.6. Szombathely-Zalaszentiván (17)	22
3.7. Szombathely-Kőszeg (18)	26
3.8. Porpác– Szombathely (20)	27
3.9. Szombathely-Szentgotthárd (21)	28
3.10. Körmend–Zalalövő (22)	30
4. A vonalon alkalmazandó fékszálalékok	31
4.1. Hegyeshalom-Rajka (1d)	31
4.2. Győr-Sopron (8)	32
4.2.1. Győr-Győr GYSEV (8GR)	33
4.2.2. Győr-GYSEV - Győr-GYSEV ny-i elágazás (8G)	33
4.2.3. Sopron-Rendező – Sopron-R keleti elágazás (8R)	34
4.3. Fertőszentmiklós- Fertőújlak oh (9)	34
4.4. Sopron-Szombathely (15)	35
4.4.1. Sopron – Sopron-Rendező- Sopron-R d-i elág.(15R)	36
4.5. Porpác-Hegyeshalom (16)	37
4.6. Szombathely-Zalaszentiván (17)	38
4.7. Szombathely-Kőszeg (18)	39
4.8. Porpác– Szombathely (20)	39
4.9. Szombathely-Szentgotthárd (21)	40
4.10. Körmend–Zalalövő (22)	40



6. Menetidő- és fékszázalék táblázat több pályán vagy több pályaudvarra közlekedtethető vonatok részére	41
7. A vonatforgalom lebonyolításával kapcsolatos külön előírások	42
7.1. Hegyeshalom-Rajka (1d)	42
7.2. Győr-Sopron (8)	44
7.2.1. Győr-Győr GYSEV (8GR)	44
7.2.2. Győr-GYSEV - Győr-GYSEV ny-i elágazás (8G)	44
7.2.3. Sopron-Rendező – Sopron-R keleti elágazás (8R)	44
7.3. Fertőszentmiklós-Pamhagen (9)	47
7.4. Sopron-Szombathely (15)	48
7.4.1 Sopron – Sopron-Rendező- Sopron-R d-i elág.(15R)	48
7.5. Porpác-Hegyeshalom (16)	51
7.6. Szombathely-Zalaszentiván (17)	56
7.7. Szombathely-Kőszeg (18)	60
7.8. Porpác– Szombathely (20)	62
7.9. Szombathely-Szentgotthárd (21)	65
7.10. Körmend–Zalalövő (22)	68
8. A Kitűzés nélküli állandó sebességkorlátozások egyes mozdonyoszorozatokra (állomási vágányokon)	69

1.A Vonatforgalom lebonyolítására vonatkozó jelek

Szolgálati helyek (7.) rovatban:

- | = kétvágányú pálya (pályarész);
- = olyan állomás neve mellett van, ahol egyenes irányban történő behaladáskor a kihaladás kitérő irányban történik (vágánytengelyugrás) és a kijárat i jelző nem közli a kihaladás sebességét;
- ^ = az állomás (szolgálati hely) területén vagy az állomás (szolgálati hely) első váltójától mért L_v távolságon (pályasebesség x 5, méterben kifejezve) belül útátjáró van. A jel fokozott figyelemre hívja fel a mozdonyvezető figyelmét, az útátjáróhoz való közeledéskor csak akkor kell „Figyelj!” jelzést adni, ha adását személy-, vagyon- vagy forgalombiztonsági ok szükségessé teszi. A jelek száma az útátjárók mennyiségét jelenti;
- = a szolgálati helyen a személyszállító vonatok mozdonyvezetőit az indításra, illetve rendkívüli áthaladásra előzetes jelzőkezeléssel és *vonatindító jelzőeszközzel*, vagy kijárat i jelzővel nem rendelkező szolgálati helyeken vonatindító jelzőeszközzel hatalmazzák fel;
- = állomásnév aláhúzása: az állomáson a vágányúttól jobbra-balra fekvő vágányzaton vonatközlekedés közben tolatás történhet;
- ▼ = a szolgálati hely neve előtt = a bejárat i előző előjelzője és a bejárat i jelző között nincs meg a tényleges fékúttávolság
a szolgálati hely neve után = a kijárat i jelző előjelzője és a kijárat i jelző között nincs meg a tényleges fékúttávolság;
- ▽ = a szolgálati hely neve előtt = a bejárat i jelző előjelzője és a bejárat i jelző között nincs meg az általános fékúttávolság
A szolgálati hely neve után = a kijárat i jelző előjelzője és a kijárat i jelző között nincs meg az általános fékúttávolság;
- ↔ = nem biztosított szolgálati hely, bejárat kitérő irányba; ha a rovat üres = bejárat egyenes irányba ;
- F = a vonat az állomáson külön értesítés nélkül bejárat ható foglalt vágányra (F.2. ut. 15.18.4.1. pont);



- = forgalmi szolgálattelvő nincs, a vonat elsőnek jár be az állomásra, max. 40 km/h sebességgel;
- ▣ = forgalmi szolgálattelvő nincs a vonat másodiknak jár be az állomásra, max. 40 km/h sebességgel;
- ⊗ = több pályaudvarral rendelkező szolgálati helyeken a menetrendtől eltérően a vonat a másik pályaudvarra is bejáratható, illetve a másik pályaudvarról indítható külön értesítés nélkül a jelzőn kapott jelzések alapján (F.2. utasítás 16. függelék).

A vonatok menetrendjében:

a fejezetben: ① ② stb. = legkedvezőtlenebb állvatartási fékszázalék;

—
69

26
21



























Fékszázalék (zárt tranzitvonatoknál az egész útvonalra érvényes fékszázalék)

a 3. rovatban * =biztosított szolgálati hely, a bejárat jelző mindkét irányú behaladás sebességét, a fedező jelző csak az egyenes irányban történő továbbhaladás sebességét jelzi ;

a 6. rovatban ⊗ =feltételes megállás, a vonat csak utas le- vagy felszállás esetén áll meg. (egy körben fekete alapon egy fehér x)

a 6. és 8. rovatban 10 = megállás forgalmi okból a négyzetben jelölt ideig (perc), utasok le- és felszállása tilos (fekete alapon fehér szám)

1.B. A vonatok közlekedési időszakára vonatkozó jelek:

jel	Értelmezés
	Nem közlekedik: vasárnap és ünnepnap közlekedési rend szerinti napokon
	Közlekedik: munkanap (ált. hétfő-péntek)
	Közlekedik: munkanap és vasárnapi közlekedési rend szerint
	Közlekedik: szombati, vasárnapi és ünnepnap közlekedési rend szerint
	Közlekedik: szombati és ünnepnap közlekedési rend szerint
	munkanap, péntek közlekedési rend kivételével
	pénteki közlekedési rend szerint
	szombati közlekedési rend szerint
	vasárnapi közlekedési rend szerint (a hét első munkanapját megelőző nap)
	Közlekedik: vasárnap és ünnepnap közlekedési rend szerint.
	Nem közlekedik: pénteki közlekedési rend szerinti napokon
	Nem közlekedik: vasárnapi közlekedési rend szerinti napokon
	Nem közlekedik: XII.28,29,30,31
	Nem közlekedik: XII. 24, 31
	Nem közlekedik: XII. 25, I.1
	Nem közlekedik: XII. 24
	Nem közlekedik: XII. 25
	Nem közlekedik: XII. 31
	Nem közlekedik: I.1
	Nem közlekedik: XII.24-27 és I.1-jén.
	Közlekedik: XII.28,29,30,31-én is
	VI.19-VIII.29 között naponta
	VI.19-VIII.29 között pénteki közlekedési rend szerint
	VI.19-VIII.29 között szombati közlekedési rend szerint
	VI.19-VIII.29 között vasárnap közlekedési rend szerint
	VI.19-VIII.29 között szombati, vasárnap, ünnepnap közlekedési rend szerint
	XII.18-ig, I.5-VI.15 és IX.1-től munkanap



65	XII.18-ig, I.5-VI.15 és IX.1-től pénteki közlekedési rend szerint
66	XII.18-ig, I.5-VI.15 és IX.1-től szombati közlekedési rend szerint
67	XII.18-ig, I.5-VI.15 és IX.1-től vasárnap közlekedési rend szerint
99	Közlekedik: külön rendeletre.
①	Közlekedik: hétfő. (a hét első munkanapja)
②	Közlekedik: kedd.
③	Közlekedik: szerda.
④	Közlekedik: csütörtök.
⑤	Közlekedik: péntek. (a hét utolsó munkanapja)
⑥	Közlekedik: szombat. (ha szabadnap)
⑦	Közlekedik: vasárnap.

szombati közlekedési rend:

a hét utolsó munkanapját követő napon, ha az nem vasárnap

vasárnapi közlekedési rend:

a hét első munkanapját megelőző napon

Ünnepnap közlekedési rend:

szerdára eső ünnepnapokon, ha kedd és csütörtök is munkanap, valamint

2 naposnál hosszabb hétvége esetében a hétvége első és utolsó napja közé eső nap(ok)on.

1.C. Forgalmi vonatnemek rövidítése

F	Védett vezetői vonat
EC	Euro City
EN	EuroNight
RJ	Railjet
ICR	InterCity Rapid
IC	InterCity (belföldi vagy határátlépő)
IP	InterPici
Ngv	Határátlépő expressz- vagy gyorsvonat
Gy	Belföldi gyorsvonat , expresszvonat vagy esetileg megrendelt különvonat
S	Sebesvonat
Sz	személyvonat
Nko	Nemzetközi korridor tehervonat
TEC	Nemzetközi kombinált forgalmú tehervonat
Nt	Nemzetközi tehervonat vagy irányvonat
Gt	Belföldi gyors tehervonat
T	Belföldi tehervonat
Sv	szerelvényvonat belf.távolsági vonathoz
Kt	Csomóponti kiszolgáló tehervonat
Ki	Sajátcélú vas. pályah.-ot kiszolgáló vonat
M	mozdonyvonat
Szo	szolgálati vonat
EPR	egyszerű próbavonat
KPR	különleges próbavonat

A forgalmi vonatnemhez tartozó - megrendelések során alkalmazott - **üzleti vonatnem**(ek)et a Hálózati Üzletszabályzat 4.3.2 melléklete tartalmazza.



3. Követési rend és távolságok

Jelmagyarázat a 30. oldal alján

3.1 Hegyeshalom – Rajka országhatár (1d)

Pályasebesség						Kódszám	Szolgálati hely (zárójelben: vonalszám, amennyiben a szelvényt szám egy másik vonalhoz tartozik)	Útátjáró	Szelvény- szám	Távolság (km)
	önműk.biz- tosított térk.	EVM	INDUSI	ETCS L1 ...	GSMR - - -					
	köv. rend	vonat- befolyásolás								
1	2	3	4	5	6	7	8	9		
100		*			01362	Hegyeshalom MÁV(1) O	^	1880	0,0	
					01970	<i>pv határ 1894+61 / 950+04</i>		<i>vált</i>	1,5	
						<i>fázishatár 957+29</i>		957		
						966. térközjelző				
						986. térközjelző				
						1006. térközjelző				
						1026. térközjelző				
						44371	Bezenye mh.		1044	10,9
				*		01974	Rajka		1069	13,4
					<i>fázishatár 1092+83</i>		1093			
				08896	<i>országhatár 1092+85</i>		1093	15,8		
100					08896	<i>országhatár 1092+85</i>		1093	-2,4	
						<i>fázishatár 1092+83</i>		1093		
				*		01974	Rajka		1069	0,0
							1047. térközjelző			
						44371	Bezenye mh.		1044	2,5
							1029. térközjelző			
							1009. térközjelző			
							989. térközjelző			
							969. térközjelző			
					<i>fázishatár 957+29</i>		957			
				01970	<i>pv határ 950+04 / 1894+61</i>		<i>vált</i>	11,9		
		*		01362	Hegyeshalom MÁV(1)		1880	13,4		



3.2 Győr – Sopron (8) Sopron- Sopron országhatár (8E)

Pályasebesség						Kódszám	Szolgálati hely (zárójelben: vonalszám, amennyiben a szelvényt szám egy másik vonalhoz tartozik)	Utátjáró	Szelvényt szám	Távolság (km)
	önmük.biztosí- tott térközi	EVM	INDUSI	ETCS L2 ---	GSMR - - -					
	köv. rend	vonat- befolyásolás								
1	2	3	4	5	6	7	8	9		
160		*			01289	Győr MÁV (1) O	^	1414	0,0	
120					00455	pv.határ 1422+67 / 8+34		vált	0,8	
						fázishatár 12+52		12		
					48009	Győr-GYSEV ny-i elág.		15	1,5	
		*			02519	Ikrény	^	91	9,1	
					02527	Rábapatona mh.		138	13,8	
		*			02535	Enese	^	167	16,7	
		*			02543	Kóny	^^	219	21,9	
						fázishatár 289+41		289		
		*			02576	Csorna	^^	307	30,7	
					02584	Farád mh		348	34,8	
		*			02592	Rábatamási		374	37,4	
					02600	Szár föld mh.		403	40,3	
					02618	Veszvény mh		420	42,0	
		*			02626	Kapuvár	^	460	46,0	
					02634	Vitnyéd mh.		507	50,7	
		*			02642	Fertőendréd	^	546	54,6	
					fázishatár 565+70		566			
100▼		*			02659	Petőháza	^	581	58,1	
120		*			02667	Fertőszentmiklós		604	60,4	
						fázishatár 630+07		630		
100		*			02683	Pinnye		672	67,2	
		*			02709	Fertőboz		738	73,8	
					02717	Balfürdő mh.		773	77,3	
100▼		*			48017	Sopron Rendező k-i elág.		831	83,1	
		*			02725	Sopron ☒	^	843	84,3	
120						fázishatár 863+00		863		
					07963	országhatár 896+88		897	89,7	



Pályasebesség					Kodszám	Szolgálati hely (zárójelben: vonalszám, amennyiben a szelvényt szám egy másik vonalhoz tartozik)	Útátjáró	Szelvényt szám	Távolság (km)
	önműk.biztosított térközi	EVM	INDUSI	ETCS L2 --- GSMR - - -					
	köv. rend	vonat-befolyásolás							
1	2	3	4	5	6	7	8	9	
120					07963	országhatár 896+88		897	-5,4
						fázishatár 863+00		863	
▲ 100		*			02725	Sopron ☒	▲	843	0,0
		*			48017	Sopron Rendező k-i elág.		831	1,2
▼ 120					02717	Balfürdő mh		773	7,0
		*			02709	Fertőboz	▲	738	10,5
120		*			02683	Pinnye	▲	672	17,1
						fázishatár 630+07		630	
▲ 100		*			02667	Fertőszentmiklós	▲	604	23,9
▲ 120		*			02659	Petőháza	▲▲	581	26,2
						fázishatár 565+70		566	
120		*			02642	Fertőendréd		546	29,7
					02634	Vitnyéd mh		507	33,6
		*			02626	Kapuvár		460	38,3
					02618	Veszékény mh		420	42,3
					02600	Szárföld mh		403	44,0
		*			02592	Rábatamási	▲▲	374	46,9
					02584	Farád mh		348	49,5
		*			02576	Csorna	▲	307	53,6
						fázishatár 289+41		289	
		*			02543	Kóny	▲	219	62,4
		*			02535	Enese		167	67,6
					02527	Rábapatona mh		138	70,5
		*			02519	Ikrény		91	75,2
					48009	Győr-GYSEV ny-i elág.		15	82,8
						fázishatár 12+52		12	
					00455	pv.határ 8+34 / 1422+67		vált	83,5
160	*			01289	Győr.MÁV (1)		1414	84,3	

**3.2.1 Győr – Győr-GYSEV (8GR)****3.2.2 Győr-GYSEV - Győr-GYSEV nyugati elágazás (8G)****3.2.3 Sopron-Rendező– Sopron-Rendező keleti elágazás (8R)****3.2.4. Csorna- pályavasúti határ (14)**

Pályasebesség	Működési kör					Kódszám	Szolgálati hely (zárójelben: vonalszám, amennyiben a szelvénytávolság egy másik vonalhoz tartozik)	Útátjáró	Szelvénytávolság	Távolság (km)
	önmük.biztosított térközi	EVM	INDUSI	ETCS L2 ---	GSMR ---					
	köv. rend	vonat-befolyásolás								
1	2	3	4	5	6	7	8	9		
40					02501	Győr-GYSEV (8G)	^	0	0,0	
						8+36 / 0+00 fázishatár		vált 4	0,8	
					00463	pv.határ 6+15 / 1422+20		vált	1,4	
		*			01289	Győr MÁV (1)		1414	2,2	
40		*			01289	Győr MÁV (1)	O ^	1414	0,0	
					00463	pv. határ 1422+20 / 6+15 fázishatár		vált 4	0,8	
						0+00 / 8+36		vált	1,4	
		↔			02501	Győr-GYSEV (8G)	^	0	2,2	
40					02501	Győr-GYSEV.....	^	0	0,0	
		*			48009	Győr-GYSEV ny-i elág.		15	1,5	
40		*			48009	Győr-GYSEV ny-i elág.		15	0,0	
		↔			02501	Győr-GYSEV.....	^	0	1,5	
40		*			48025	Sopron-Rendező (15R) ☒	^	13	0,0	
		*				6+90 / 6+77		vált	0,6	
		*			48017	Sopron-Rendező k-i elág.		0	1,3	
40		*			48017	Sopron-Rendező k-i elág.		0	0,0	
		*				6+77 / 6+90		vált	0,7	
		*			48025	Sopron-Rendező (15R) ☒		13	1,3	



1	2	3	4	5	6	7	8	9	
40		*			02576	Csorna (8)	^	307	0,0
						300+91 / 358+11		vált	0,6
60					00489	pv.határ 357+67 (14)		357	0,7
60					00489	pv.határ 357+67 (14)		357	0,0
						358+11 / 300+91		vált	0,1
40		*			02576	Csorna (8)		307	0,7

3.3 Fertőszentmiklós – Pamhagen (9)

Pályasebesség						Kódszám	Szolgálati hely (zárójelben: vonalszám, amennyiben a szelvéyszám egy másik vonalhoz tartozik)tartozik)	Úttájtároló	Szelvéyszám	Távolság (km)
	önműk.biztosított térközi	EVM	INDUSI	ETCS L2 ...	GSMR - - -					
	köv. rend	vonat-befolyásolás								
1	2	3	4	5	6	7	8	9		
40		*			02667	Fertőszentmiklós (8)		604	0,0	
						608+72 / 539+24		vált	0,5	
60					02857	Fertőszéplak-Fertőd mh.		559	2,5	
100					06098	(országhatár 641+66)		642	10,8	
60			*		02873	Pamhagen NSB		665	13,1	
60			*		02873	Pamhagen NSB	^	665	0,0	
100					06098	(országhatár 641+66)		642	2,3	
60					02857	Fertőszéplak-Fertőd mh.		559	10,6	
						539+24 / 608+72		vált	12,6	
40		*			02667	Fertőszentmiklós (8)		534	13,1	



3.4. Sopron – Szombathely (15)

Sopron-Ágfalva országhatár (ÖBB524)
Harka- Harka országhatár (15D)

Pályasebesség						Kódszám	Szolgálati hely (zárójelben: vonalszám, amennyiben a szelvénytáv egy másik vonalhoz tartozik)	Útátjáró	Szelvénytáv	Távolság (km)
	önműk.biztosított térközi	EVM	INDUSI	ETCS L1...L2 -- GSMR - - -						
	köv. rend	vonatbefolyásolás								
1	2	3	4	5	6	7		8	9	
120					07955	országhatár 254+37		254	-7,7	
						328+06 / 845+79		vált	-0,3	
100		*			02725	Sopron (8) ☒		843	0,0	
						835+96 / 6+79		vált	0,7	
110		*			46151	Sopron-Rendező d-i elág.		26	2,6	
▼			*		05157	Harka		48	4,8	
						53+62 / 384+73		tör	5,4	
						fázishatár 392+44		392		
					05165	Kópháza mh.		396	6,5	
			*		05173	Nagycenk		▲	451 12,0	
					05181	Peresztzeg mh.		480	14,9	
					05199	Sopronkövesd mh.		528	19,7	
120			*		05207	Lövő		▲	576 24,5	
					05215	Nemeskér-Egyházásf. mh.		612	28,1	
					05223	Újkér mh.		635	30,4	
					45971	Tormásliget mh.		666	33,5	
			*		05231	Bük		▲	717 38,6	
			*		05249	Acsád		834	50,3	
					05264	Salköveskút-Vassurány mh		864	53,3	
						fázishatár 936+14		936		
100					02246	Szombathely ☒		950	61,9	
			*		05157	Harka (15)		48	0,0	
80						15/15D vonal határ 53+62		54	0,6	
					07930	országhatár (15D) 66+02		66	1,8	



Pályasebesség	önműk.biztosított térközi	EVM	INDUSI	ETCS L1...L2 -- GSMR - - -	Kódszám	Szolgálati hely (zárójelben: vonalszám, amennyiben a szelvénytávolság egy másik vonalhoz tartozik)	Útátjáró	Szelvénytávolság	Távolság (km)
1	2	3	4	5	6	7	8	9	
100					02246	Szombathely ☒ ^		950	0,0
120						fázishatár 936+14		936	
					05264	Salköveskút-Vassurány mh		864	8,6
			*		05249	Acsád	^	834	11,6
			*		05231	Bük	^	717	23,3
					45971	Tormásliget mh.		666	28,6
					05223	Újkér mh.		635	31,5
					05215	Nemeskér-Egyházásf.mh		612	33,8
			*		05207	Lövő		576	37,4
					05199	Sopronkövesd mh.		528	42,2
					05181	Peresztég mh.		480	47,0
			*		05173	Nagyecnek		451	49,9
					05165	Kópháza mh.		396	55,4
	▲						fázishatár 392+44		392
						384+73 / 53+62		tör	56,5
110		*			05157	Harka	^	48	57,1
					46151	Sopron-Rendező d-i elág.		26	59,3
						6+79 / 835+96		vált	61,2
100		*			02725	Sopron (8) ☒ ^		843	61,9
						845+79 / 328+06		vált	62,3
120					07955	országhatár 254+37		254	69,6
80					07930	országhatár (15D) 66+02		66	0,0
						15D/15 vonal határ 53+62		54	1,2
			*		05157	Harka		48	1,8



3.4.1. Sopron – Sopron-Rendező- Sopron-Rendező déli elágazás (15R)

Pályasebesség	önmük.biztosított térközi	EVM	INDUSI	ETCS L2 --- GSMR - - -	Kódszám	Szolgálati hely (zárójelben: vonalszám, amennyiben a szelvényt szám egy másik vonalhoz tartozik)	Útátjáró	Szelvényt szám	Távolság (km)
1	2	3	4	5	6	7	8	9	
100		*			02725	Sopron (8)	^	843	0,0
		*				836+68 / 0+00		vált	0,6
40		*			48025	Sopron-Rendező		13	1,9
		*			46151	Sopron-Rendező d-i elág.		21	2,7
		*			46151	Sopron-Rendező d-i elág.		21	0,0
40		*			48025	Sopron-Rendező	^	13	0,8
		*				0+00 / 836+68		vált	2,1
100		*			02725	Sopron (8)	^	843	2,7



3.5. Hegyeshalom-Porpác (16)

Pályasebesség	Vonat					Kódszám	Szolgálati hely (zárójelben: vonalszám, amennyiben a szelvénytávolság egy másik vonalhoz tartozik)	Útátjáró	Szelvénytávolság	Távolság (km)
	önműk.biztosított térközű	EVM	INDUSI	ETCS L2 ---	GSMR - - - -					
	köv. rend	vonat-befolyásolás								
1	2	3	4	5	6	7		8	9	
100		*			01362	Hegyeshalom MÁV(1) O	^	1880	0,0	
					02333	<i>pv.határ 1873+45/928+88</i>		vált	0,6	
						<i>fázishatár 923+11</i>		923		
						914. térközjelző				
						892. térközjelző				
			*			02337	Mosonszolnok	^	864	7,1
						846. térközjelző				
						830. térközjelző				
						814. térközjelző				
					45427	Asdag kavicsbánya ipvk		807	12,8	
			*			02345	Jánossomorja	^	790	14,5
						770. térközjelző				
						750. térközjelző				
					02352	Hanság-Nagyerdő mh.		724	21,1	
						730. térközjelző				
						704. térközjelző				
						690. térközjelző				
					45666	Hanságliget mh.		692	24,3	
						676. térközjelző				
			*			02360	Bősárkány	^	652	28,3
					634. térközjelző					
					614. térközjelző					
					596. térközjelző					
					576. térközjelző					
					<i>fázishatár 565+55</i>		565			
					<i>556+87 / 301+42</i>		vált	37,8		
40		*			02576	Csorna (8)		307	38,4	





1	2	3	4	5	6	7	8	9		
40		*			02576	Csorna (8)	^	307	38,4	
						312+04 / 546+32		vált	38,9	
						fázishatár 538+21		538		
						526. térközjelző				
						506. térközjelző				
						488. térközjelző				
			*			02378	Szil-Sopronnémeti		463	47,2
							438. térközjelző			
						02386	M.keresztúr-Zsebeh. mh		430	50,5
							414. térközjelző			
					02394	Páli-Vadosfa mh.		392	54,3	
						388. térközjelző				
					45674	Vica mh.		367	56,8	
						364. térközjelző				
100		*			02402	Beled	^	343	59,2	
						316. térközjelző				
					02410	Dénesfa mh.		313	62,2	
						290. térközjelző				
					02428	Csánig mh.		283	65,2	
			*			02436	Répcelak	^	265	67,0
							fázishatár 250+15		250	
							240. térközjelző			
							220. térközjelző			
						02444	Vámoscsalád mh.		210	72,5
							196. térközjelző			
						02451	Vasegerszeg mh.		176	75,9
							176. térközjelző			
			*			02469	Hegyfalú	^	152	78,3
							124. térközjelző			
						Pósfa mh.		104	83,1	
						98. térközjelző				
		*			02485	Ölbő-Alsószeleste		73	86,2	
						48.térközjelző				
						22.térközjelző				
						fázishatár 10+60		11		
						2+00 / 987+50		vált	93,3	
120		*			02220	Porpác (20)		989	93,5	



Pályasebesség						Kódszám	Szolgálati hely (zárójelben: vonalszám, amennyiben a szelvénytávolság egy másik vonalhoz tartozik)	Útátjáró	Szelvénytávolság	Távolság (km)
	önműk.biztosított térközi	EVM	INDUSI	ETCS L2 ---	GSMR ---					
	köv. rend	vonatbefolyásolás								
1	2	3	4	5	6	7		8	9	
120		*			02220	Porpác (20)	^	989	0,0	
						987+50 / 2+00		vált	0,2	
100						fázishatár 10+60		11		
						21. térközjelző				
						45. térközjelző				
			*			02485	Ölbő-Alsószeleste	^	73	7,3
							97. térközjelző			
							Pósfa mh.		104	10,4
							121. térközjelző			
			*			02469	Hegyfalu	^	152	15,2
							173. térközjelző			
							Vasegerszeg mh.		176	17,6
							193. térközjelző			
							Vámoscsalád mh.		210	21,0
							217. térközjelző			
							237. térközjelző			
							fázishatár 250+15		250	
			*			02436	Répcelak	^	265	26,5
						02428	Csánig mh.		283	28,3
							289. térközjelző			
				02410	Dénesfa mh.		313	31,3		
					313. térközjelző					
	*			02402	Beled	^	343	34,3		
					363. térközjelző					
				45674	Vica mh.		367	36,7		
					387. térközjelző					
				02394	Páli-Vadosfa mh.		392	39,2		
					411. térközjelző					
				02386	M.keresztúr-Zsebeh. mh		430	43,0		





1	2	3	4	5	6	7	8	9	
100						435. térközjelző			
		*			02378	Szil-Sopronnémeti	⋈	463	46,3
						485. térközjelző			
						505. térközjelző			
						525. térközjelző			
40						fázishatár 538+21		538	
		*			02576	Csorna (8)	⤴	vált 307	54,5 55,1
100						301+42 / 556+87		vált	55,7
						fázishatár 565+55		565	
						573. térközjelző			
						583. térközjelző			
						613. térközjelző			
						631. térközjelző			
		*			02360	Bősárkány	⤴	652	65,2
						675. térközjelző			
					45666	Hanságliget mh.		692	69,2
						689. térközjelző			
						703. térközjelző			
						730. térközjelző			
					02352	Hanság-Nagyerdő mh.		724	72,4
						747. térközjelző			
						767. térközjelző			
		*			02345	Jánossomorja	⤴	790	79,0
					45427	Asdag-Kavicsbánya ipvk.		807	80,7
					813. térközjelző				
					829. térközjelző				
					843. térközjelző				
	*			02337	Mosonszolnok		864	86,4	
					889. térközjelző				
					911. térközjelző				
					fázishatár 923+11		923		
				02333	pv.határ 928+88/1873+45		vált	92,9	
	*			01362	Hegyeshalom MÁV(1) O	⤴	1878	93,5	



3.6. Szombathely- Zalaszentiván (17)

Pályasebesség	önműk.biztosított térközi	EVM	INDUSI	ETCS L2 --- GSMR - - -	Kódszám	Szolgálati hely (zárójelben: vonalszám, amennyiben a szelvényszám egy másik vonalhoz tartozik)	Útátjáró	Szelvényszám	Távolság (km)
1	2	3	4	5	6	7	8	9	
100					02246	Szombathely (15) ☒		950	0,0
						15/17 vonal határ 953+63		953	0,3
					43778	Szombathely Rendező ☒		960	1,0
						fázishatár 972+64		972	
						982.sz.térközjelző			
					46169	Gyöngyöshermán mh.		992	4,2
						1000.sz.térközjelző			
						1024.sz.térközjelző			
			*		43768	Hatmajor forg.kit.		1048	9,8
						1070.sz.térközjelző			
					05280	Sorkifalud mh.		1081	13,1
						1088.sz.térközjelző			
					05298	Szentléránt mh.		1100	15,0
						1106.sz.térközjelző			
					1126.sz.térközjelző				
		*		05306	Püspökmolnári	^	1149	19,9	
					1166.sz.térközjelző				





1	2	3	4	5	6	7	8	9	
▲		*			05314	Vasvár	▲	1189	23,9
80						1208.sz.térközjelző			
						1230.sz.térközjelző			
						1235+00 /1248+00		vált	
						fázishatár 1249+38		1249	
						1256.sz.térközjelző			
▼						1270.sz.térközjelző			
100		*			05330	Pácsony	▲	1290	32,7
						1314.sz.térközjelző			
					05438	Győrvár mh.		1318	35,5
						1332.sz.térközjelző			
80						1350.sz.térközjelző			
		*			05355	Egervár-Vasboldoga.	▲	1377	41,4
						1398.sz.térközjelző			
					05363	Zalaszentlőrinc mh.		1409	44,6
						1414.sz.térközjelző			
						1430.sz.térközjelző			
						fázishatár 1437+67		1437	
▼					05367	pv.határ 1443+00		1443	48,0
						1446+42 / 477+82		vált	48,3
					05371	Zalaszentiván MÁV(25) O	▲	472	48,9



Pályasebesség	önmük. biztosi- tott térközi	EVM	INDUSI	ETCS L2 --- GSMR - - - -	Kódszám	Szolgálati hely (zárójelben: vonalszám, amennyiben a szelvénytávolság egy másik vonalhoz tartozik)	Úttájtáró	Szelvénytávolság	Távolság (km)
1	2	3	4	5	6	7	8	9	
▲ 80					05371	Zalaszentiván MÁV(25) O	▲	472	0,0
						477+82 / 1446+42		vált	0,6
					05367	pv.határ 1443+00		1443	0,9
						fázishatár 1437+67		1437	
						1431.sz.térközjelző			
						1415.sz.térközjelző			
▼					05363	Zalaszentlőrinc mh.		1409	4,3
						1399.sz.térközjelző			
			*		05355	Egervár-Vasboldoga.		1377	7,5
						1353.sz.térközjelző			
						1335.sz.térközjelző			
					05348	Győrvár mh.		1318	13,4
100						1317.sz.térközjelző			
			*		05330	Pácsony	▲	1290	16,2
						1271.sz.térközjelző			
						1257.sz.térközjelző			
						fázishatár 1249+38		1249	
						1248+00 /1235+00		vált	
80						1231.sz.térközjelző			
						1209.sz.térközjelző			
			*		05314	Vasvár		1189	25,0





1	2	3	4	5	6	7	8	9
100						1167.sz.térközjelző		
			*		05306	Püspökmolnári		1149 29,0
						1127.sz.térközjelző		
						1109.sz.térközjelző		
					05298	Szentléránt mh.		1100 33,9
						1091.sz.térközjelző		
					05280	Sorkifalud mh.		1081 35,8
						1073.sz.térközjelző		
			*		43768	Hatmajor forg.kit.	^	1048 39,1
						1027.sz.térközjelző		
						1001.sz.térközjelző		
					46169	Gyöngyöshermán mh.		992 44,7
						983.sz.térközjelző		
						fázishatár 972+64		972
					43778	Szombathely Rendező ☒		960 47,9
					17/15 vonal határ 953+63		953 48,6	
▼				02246	Szombathely (15) ☒		950 48,9	



3.7. Szombathely-Kőszeg (18)

Pályasebesség						Kódszám	Szolgálati hely (zárójelben: vonalszám, amennyiben a szelvényszám egy másik vonalhoz tartozik)	Útátjáró	Szelvényszám	Távolság (km)
	önműk.biztosított térközi	EVM	INDUSI	ETCS L2 ---	GSMR - - - -					
	köv.rend	vonatbefolyásolás								
1	2	3	4	5	6	7	8	9		
100					02246	Szombathely (15) ☒	^^	950	0,0	
						942+105 / 167+70		vált	0,7	
					47951	Kámon mh.		156	1,9	
					05504	Gencsapáti alsó mh.		116	5,9	
					45989	Gencsapáti felső mh.		100	7,5	
80					05512	Gyöngyösfalu mh.		81	9,4	
					45997	Lukácsháza alsó mh.		69	10,6	
					05520	Lukácsháza mh.		52	12,3	
					46003	Kőszegfalva mh.		26	14,9	
					05538	Kőszeg ○		2	17,3	
						<i>vonal vége -1+61</i>		-2	17,7	
						<i>vonal kezdete -1+61</i>		-2	-0,4	
					05538	Kőszeg ○	^^	2	0,0	
					46003	Kőszegfalva mh.		26	2,4	
					05520	Lukácsháza mh.		52	5,0	
					45997	Lukácsháza alsó mh.		69	6,7	
80					05512	Gyöngyösfalu mh.		81	7,9	
					45989	Gencsapáti felső mh.		100	9,8	
					05504	Gencsapáti alsó mh.		116	11,4	
					47951	Kámon mh.		156	15,4	
						167+70 / 942+105		vált	16,6	
100					02246	Szombathely (15) ☒		950	17,3	



3.8. Porpác-Szombathely (20)

Pályasebesség	Technikai jellemzők				Kódszám	Szolgálati hely (zárójelben: vonalszám, amennyiben a szelvénytávolság egy másik vonalhoz tartozik)	Útátjáró	Szelvénytávolság	Távolság (km)
	önműk.biztosított térközű	EVM	INDUSI	ETCS L2 --- GSMR - - - -					
1	2	3	4	5	6	7	8	9	
	köv. rend	vonatbefo- lyásolás							
100		*			02216	<i>pv.határ 984+97</i>		985	-0,4
▲					02220	Porpác	^	989	0,0
120						1016. térközjelző			
						1032. térközjelző			
						1048. térközjelző			
			*		02223	Vép	^	1072	8,3
						1094. térközjelző			
						<i>fázishatár 1101+45</i>		1101	
						1112. térközjelző			
						1132. térközjelző			
						<i>1152+17 / 946+15</i>		vált	16,3
100					02246	Szombathely (15) ☒		950	16,9
100					02246	Szombathely (15) ☒		950	0,0
120						<i>946+15/ 1152+17</i>		vált	0,6
						1133. térközjelző			
						1115. térközjelző			
						<i>fázishatár 1101+45</i>		1101	
						1095. térközjelző			
			*		02238	Vép	^	1072	8,6
						1051. térközjelző			
						1033. térközjelző			
						1017. térközjelző			
▼		*			02220	Porpác	^	989	16,9
100					02216	<i>pv határ 984+97</i>		985	17,3



3.9. Szombathely-Szentgotthárd oh (21)

Pályasebesség					Kódszám	Szolgálati hely (zárójelben: vonalszám, amennyiben a szelvényt szám egy másik vonalhoz tartozik)	Útátjáró	Szelvényt szám	Távolság (km)
	önműk.biztosít-tott térközi	EVM	INDUSI	ETCS L2 --- GSMR - - -					
	köv. rend	vonat- befolyásolás							
1	2	3	4	5	6	7	8	9	
100				---	02246	Szombathely (15) ☒		950	0,0
				---		15/17 vonal határ 953+63		953	0,3
				---	43778	Sz.hely Rend (17) ☒		960	1,0
120				---		968+54 / 1174+70		vált	1,8
				...		fázishatár 1179+53		1180	
				---	02253	Szombathely-Szölős mh.		1192	3,4
			*	---	02261	Ják-Balogunyom	^	1243	8,5
			*	---	02279	Egyházasarádóc	^	1327	16,9
				---		fázishatár 1402+59		1403	
			*	---	02287	Körmend	^	1417	25,9
				---	45658	Horvátnádajla mh		1457	29,9
			*	---	02295	Csákánydoroszló	^^	1506	34,8
				---	02303	Rátót mh.		1558	40,0
			*	---	02311	Alsórönök	^	1600	44,2
			*	---	46375	Haris mh.		1672	51,4
			---	02329	Szentgotthárd	^	1689	53,1	
			---	06064	országhatár 1705+08		1705	54,7	



Pályasebesség					Kódszám	Szolgálati hely (zárójelben: vonalszám, amennyiben a szelvéyszám egy másik vonalhoz tartozik)	Útátjáró	Szelvéyszám	Távolság (km)
	önműk.biztosít- ott térközi	EVM	INDUSI	ETCS L2 --- GSMR - - -					
	köv. rend	vonat- befolyásolás							
1	2	3	4	5	6	7	8	9	
120					06064	<i>országhatár 1705+08</i>		1705	-1,6
			*		02329	Szentgotthárd	^	1689	0,0
					46375	Haris mh.		1672	1,7
			*		02311	Alsórönök		1600	8,9
					02303	Rátót mh.		1558	13,1
			*		02295	Csákánydoroszló	^	1506	18,3
					45658	Horvátnádajka mh		1457	23,2
			*		02287	Körmend	^	1417	27,2
						<i>fázishatár 1402+59</i>		1403	
			*		02279	Egyházásrádóc	^	1327	36,2
			*		02261	Ják-Balogunyom	^	1243	44,6
					02253	Szombathely-Szölös mh.		1192	49,7
					<i>fázishatár 1179+53</i>		1180		
100						<i>1174+70 / 968+54</i>		vált	51,3
					43778	Sz.hely Rendező (17) ☒		950	52,1
						<i>17/15 vonal határ 953+63</i>		953	52,8
					02246	Szombathely (15) ☒		960	53,1



3.10. Körmend-Zalalövő (22)

Pályasebesség					Kódszám	Szolgálati hely (zárójelben: vonalszám, amennyiben a szelvéyszám egy másik vonalhoz tartozik)	Útátjáró	Szelvéyszám	Távolság (km)
	önműk.biztosít-tott térközi	EVM	INDUSI	ETCS L2 --- GSMR - - -					
	köv. rend	vonat- befolyásolás							
1	2	3	4	5	6	7	8	9	
120			*		02287	Körmend (21) 1422+06 / 4+24	1417	0,0	
40					05017	Nádasd mh.	72	7,2	
					05025	Zalaháshágy-Szőce mh.	137	13,7	
					05037	pv határ 221+65	222	22,2	
100					05033	Zalalövő MÁV (25) O	229	22,9	
100					05033	Zalalövő MÁV (25) O ^	229	0,0	
40					05037	pv határ 221+65	222	0,7	
					05025	Zalaháshágy-Szőce mh.	137	9,2	
					05017	Nádasd mh.	72	15,7	
120						4+24 / 1422+06	vált	22,5	
			*		02287	Körmend (21)	1417	22,9	

A * -gal jelölt szolgálati. helyeken a jelfeladás kiépített.

A pályasebesség rovatban fekete háromszög határozza meg az állomás átmenő fővágányán(-ain) alkalmazható max. sebességet. Az átmenő fővágány azzal a max.sebességgel járható, amelyik sebességérték felől mutat a háromszög az állomás vonalára.

A követési rend állomástávolságú, ha a 2.rovat üres.

Szagatott vonal az EVM oszlopában szakaszos jelfeladást, pontozott vonal az INDUSI oszlopában csak egyes állomási vágányokon - nyíltvonalon pedig csak egyes jelzőkhöz tartozóan - történt telepítést, ETCS esetében a Level1 szintet jelenti.

4. A vonalon alkalmazandó fékszázalékok

A Műszaki Táblázatok 4.1-4.7 táblázatai alapján.

A fékszázalék értékeket meg kell emelni az alábbi féktechnikai vonathosszok túllépésekor (kivéve ha az egész szerelvény „ep” fékkel fékezett):

- személyszállító és szerelvényvonat esetében gyorsműködésű légfékezésnél 400m felett +10%-kal;
- tehervonat esetében: 500 m felett +5%, 600m felett +11%, 700m felett +17%-kal

61 : az a gyorsműködésű fékszázalék érték, mely az adott vonalon az adott irányban szükséges ahhoz, hogy végig a pályasebesség legyen alkalmazható.

4.1. Hegyeshalom- Rajka (1d)

Vonalszakasz irány	Fékút	Pályasebesség	mértékadó lejtő ‰	Állva tart fék%	A teljes vonattömegből fékezendő százalék											
					20	30	40	50	60	70	80	90	100	110	120	
					Km/h sebességi csoportba tartozó vonatnál											
1	2	3	4	5	6	7	8	9	10	11	13	14	15	16	17	
Hegyeshalom - Rajka	1000	100	1,5	2	<u>10</u>	<u>10</u> 6	<u>10</u> 6	<u>15</u> 10	<u>23</u> 16	<u>33</u> 24	<u>45</u> 34	<u>60</u> 47	61			
Rajka- Hegyeshalom	1000	100	1,4	2	<u>10</u>	<u>10</u> 6	<u>10</u> 6	<u>15</u> 10	<u>23</u> 16	<u>33</u> 24	<u>45</u> 34	<u>60</u> 47	61			



4.2. Győr-Sopron (8)

Vonal	Fékút	Pályasebesség	mértékadó lejtő	Állva tart fék%	A teljes vonattömegből fékezendő százalék											
					20	30	40	50	60	70	80	90	100	110	120	
					Km/h sebességi csoportba tartozó vonatnál											
1	2	3	4	5	6	7	8	9	10	11	13	14	15	16	17	
Győr-Csorna	1000	120	2,8	2	$\frac{10}{6}$	$\frac{10}{7}$	$\frac{10}{7}$	$\frac{16}{11}$	$\frac{24}{17}$	$\frac{34}{26}$	$\frac{46}{36}$	$\frac{61}{49}$	$\frac{63}{63}$	$\frac{78}{78}$	$\frac{96}{96}$	
Csorna-Petőháza	1000	120	3,9	2	$\frac{10}{6}$	$\frac{10}{6}$	$\frac{11}{8}$	$\frac{17}{12}$	$\frac{26}{18}$	$\frac{35}{27}$	$\frac{47}{37}$	$\frac{62}{50}$	$\frac{64}{64}$	$\frac{80}{80}$	$\frac{98}{98}$	
Petőháza-F.szentmiklós	1000	100	0	2	$\frac{10}{6}$	$\frac{10}{6}$	$\frac{10}{6}$	$\frac{12}{8}$	$\frac{21}{13}$	$\frac{30}{22}$	$\frac{43}{32}$	$\frac{58}{44}$	$\frac{58}{58}$			
F.szentmiklós-Pinnye	1000	120	0	2	$\frac{10}{6}$	$\frac{10}{6}$	$\frac{10}{6}$	$\frac{12}{8}$	$\frac{21}{13}$	$\frac{30}{22}$	$\frac{43}{32}$	$\frac{58}{44}$	$\frac{58}{58}$	$\frac{73}{73}$	$\frac{90}{90}$	
Pinnye-Sopron R elág	1000	100	0	5	$\frac{10}{6}$	$\frac{10}{6}$	$\frac{10}{6}$	$\frac{12}{8}$	$\frac{21}{13}$	$\frac{30}{22}$	$\frac{43}{32}$	$\frac{58}{44}$	$\frac{58}{58}$			
Sopron R elág-Sopron	1000	100	0	5	$\frac{10}{6}$	$\frac{10}{6}$	$\frac{10}{6}$	$\frac{12}{8}$	$\frac{21}{13}$	$\frac{30}{22}$	$\frac{43}{32}$	$\frac{58}{44}$	$\frac{58}{58}$			
Sopron-Sopron R elág	1000	100	6,3	5	$\frac{10}{8}$	$\frac{10}{8}$	$\frac{14}{11}$	$\frac{21}{15}$	$\frac{30}{22}$	$\frac{40}{31}$	$\frac{52}{41}$	$\frac{68}{54}$	$\frac{69}{69}$			
Sopron R elág-Pinnye	1000	100	5,7	5	$\frac{10}{7}$	$\frac{10}{7}$	$\frac{13}{10}$	$\frac{20}{14}$	$\frac{28}{21}$	$\frac{38}{30}$	$\frac{51}{40}$	$\frac{66}{53}$	$\frac{92}{67}$			
Pinnye-F.szentmiklós	1000	120	1,7	2	$\frac{10}{6}$	$\frac{10}{6}$	$\frac{10}{6}$	$\frac{15}{10}$	$\frac{23}{16}$	$\frac{33}{24}$	$\frac{45}{34}$	$\frac{60}{47}$	$\frac{61}{61}$	$\frac{76}{76}$	$\frac{94}{94}$	
F.szentmiklós-Petőháza	1000	100	2,5	2	$\frac{10}{6}$	$\frac{10}{7}$	$\frac{10}{7}$	$\frac{16}{11}$	$\frac{24}{17}$	$\frac{34}{26}$	$\frac{46}{36}$	$\frac{61}{49}$	$\frac{63}{63}$			
Petőháza-Csorna	1000	120	3,6	2	$\frac{10}{6}$	$\frac{10}{6}$	$\frac{11}{8}$	$\frac{17}{12}$	$\frac{26}{18}$	$\frac{35}{27}$	$\frac{47}{37}$	$\frac{62}{50}$	$\frac{64}{64}$	$\frac{80}{80}$	$\frac{98}{98}$	
Csorna-Győr	1000	120	1,5	2	$\frac{10}{6}$	$\frac{10}{6}$	$\frac{10}{6}$	$\frac{15}{10}$	$\frac{23}{16}$	$\frac{33}{24}$	$\frac{45}{34}$	$\frac{60}{47}$	$\frac{61}{61}$	$\frac{76}{76}$	$\frac{94}{94}$	



4.2.1. Győr – Győr-GYSEV (8GR)
4.2.2. Győr-GYSEV - Győr-GYSEV ny-i elágazás (8G)

Vonal	Fékút	Pályasebesség	mértékadó lejtő %	Állva tart fék%	A teljes vonattömegeből fékezendő százalék											
					20	30	40	50	60	70	80	90	100	110	120	
					Km/h sebességi csoportba tartozó vonatnál											
1	2	3	4	5	6	7	8	9	10	11	13	14	15	16	17	
Győr-Győr GYSEV	700	40	1,7	2	$\frac{10}{6}$	$\frac{10}{6}$	$\frac{14}{8}$									
Győr GYSEV-Győr	700	40	0	2	$\frac{10}{6}$	$\frac{10}{6}$	$\frac{11}{6}$									
Győr GYSEV-Győr GY elág.	700	40	0	2	$\frac{10}{6}$	$\frac{10}{6}$	$\frac{11}{6}$									
Győr GY elág.-Ikrény	1000	120	1,5	2	$\frac{10}{6}$	$\frac{10}{6}$	$\frac{10}{6}$	$\frac{15}{10}$	$\frac{23}{16}$	$\frac{33}{24}$	$\frac{45}{34}$	$\frac{60}{47}$	$\frac{60}{61}$	$\frac{76}{76}$	94	
Ikrény-Győr GY elág.	1000	120	0,3	2	$\frac{10}{6}$	$\frac{10}{6}$	$\frac{10}{6}$	$\frac{15}{9}$	$\frac{23}{15}$	$\frac{33}{23}$	$\frac{45}{33}$	$\frac{60}{46}$	$\frac{60}{60}$	$\frac{75}{75}$	92	
Győr GY elág.-Győr GYSEV	700	40	0,2	2	$\frac{10}{6}$	$\frac{10}{6}$	$\frac{13}{7}$									



4.2.3. Sopron-Rendező – Sopron-Rend. k-i elágazás (8R)

Vonal	Fékút	Pályasebesség	mértékadó lejtő %	Állva tart fék %	A teljes vonattömegből fékezendő százalék											
					20	30	40	50	60	70	80	90	100	110	120	
					Km/h sebességi csoportba tartozó vonatnál											
1	2	3	4	5	6	7	8	9	10	11	13	14	15	16	17	
Sopron R elág-Sopron Rendező	700	40	6,0	5	$\frac{10}{6}$	$\frac{12}{8}$	$\frac{18}{12}$									
Sopron Rendező - Sopron R elág-	700	40	0	5	$\frac{10}{6}$	$\frac{10}{6}$	$\frac{11}{6}$									

4.3. Fertőszentmiklós – Fertőújlak oh (9)

Vonal	Fékút	Pályasebesség	mértékadó lejtő %	Állva tart fék %	A teljes vonattömegből fékezendő százalék											
					20	30	40	50	60	70	80	90	100	110	120	
					Km/h sebességi csoportba tartozó vonatnál											
1	2	3	4	5	6	7	8	9	10	11	13	14	15	16	17	
Fertőszentmiklós -Fertőújlak oh	700	60*	0	2	$\frac{10}{6}$	$\frac{10}{6}$	$\frac{11}{6}$	$\frac{21}{12}$	$\frac{34}{21}$	$\frac{49}{33}$	$\frac{70}{47}$	$\frac{96}{65}$	—			
Fertőújlak oh - Fertőszentmiklós -	700	60*	1,7	2	$\frac{10}{6}$	$\frac{10}{6}$	$\frac{14}{8}$	$\frac{23}{14}$	$\frac{36}{23}$	$\frac{51}{36}$	$\frac{72}{50}$	$\frac{97}{68}$	—			

*Fertőújlak oh-Pamhagen 100 km/h!

**4.4. Sopron – Szombathely (15)**

Vonal	Fékút	Pályasebesség	mértékadó lejtő ‰	Állva tart fék%	A teljes vonattömegből fékezendő százalék											
					20	30	40	50	60	70	80	90	100	110	120	
					Km/h sebességi csoportba tartozó vonatnál											
1	2	3	4	5	6	7	8	9	10	11	13	14	15	16	17	
Sopron – Harka	1000	110	0	5	$\frac{10}{10}$	$\frac{10}{6}$	$\frac{10}{6}$	$\frac{12}{8}$	$\frac{21}{13}$	$\frac{30}{22}$	$\frac{43}{32}$	$\frac{58}{44}$	$\frac{58}{58}$	$\frac{73}{73}$		
Harka-Szombathely	1000	120	5,9	5	$\frac{10}{10}$	$\frac{10}{7}$	$\frac{13}{10}$	$\frac{20}{14}$	$\frac{28}{21}$	$\frac{38}{30}$	$\frac{51}{40}$	$\frac{66}{53}$	$\frac{67}{67}$	$\frac{83}{83}$	101	
Szombathely-Harka	1000	120	6,9	5	$\frac{10}{10}$	$\frac{10}{8}$	$\frac{14}{11}$	$\frac{21}{15}$	$\frac{30}{22}$	$\frac{40}{31}$	$\frac{52}{41}$	$\frac{68}{54}$	$\frac{69}{69}$	$\frac{85}{85}$	103	
Harka-Sopron	1000	110	6,7	5	$\frac{10}{10}$	$\frac{10}{8}$	$\frac{14}{11}$	$\frac{21}{15}$	$\frac{30}{22}$	$\frac{40}{31}$	$\frac{52}{41}$	$\frac{68}{54}$	$\frac{69}{69}$	$\frac{85}{85}$		



4.4.1. Sopron – Sopron-Rendező- Sopron-Rendező d-i elág. (15R)

Vonal	Fékút	Pályasebesség	mértékadó lejtő ‰	Állva tart fék%	A teljes vonattömegből fékezendő százalék											
					20	30	40	50	60	70	80					
					Km/h sebességi csoportba tartozó vonatnál											
1	2	3	4	5	6	7	8	9	10	11	13	14	15	16	17	
Sopron – Sopron Rendező	700	40	0	5	$\frac{10}{6}$	$\frac{10}{6}$	$\frac{11}{6}$									
Sopron Rendező-Sopron R. elág	700	40	0	11	$\frac{10}{6}$	$\frac{10}{6}$	$\frac{11}{6}$									
Sopron R.elág-Sopron Rendező	700	40	11	11	$\frac{13}{9}$	$\frac{17}{12}$	$\frac{25}{17}$									
Sopron Rendező-Sopron	700	40	7,5	5	$\frac{10}{7}$	$\frac{14}{10}$	$\frac{21}{14}$									

4.5. Hegyeshalom-Porpác (16)

Vonal	Fékút	Pályasebesség	mértékadó lejtő %	Állva tart fék%	A teljes vonattömegből fékezendő százalék											
					20	30	40	50	60	70	80	90	100	110	120	
					Km/h sebességi csoportba tartozó vonatnál											
1	2	3	4	5	6	7	8	9	10	11	13	14	15	16	17	
Hegyeshalom - Csorna	1000	100	0,6	2	$\frac{10}{6}$	$\frac{10}{6}$	$\frac{10}{6}$	$\frac{14}{9}$	$\frac{22}{15}$	$\frac{31}{23}$	$\frac{44}{33}$	$\frac{59}{46}$	$\frac{60}{60}$			
Csorna-Répcelak	1000	100	1,4	2	$\frac{10}{6}$	$\frac{10}{6}$	$\frac{10}{6}$	$\frac{15}{10}$	$\frac{23}{16}$	$\frac{33}{24}$	$\frac{45}{34}$	$\frac{60}{47}$	$\frac{61}{61}$			
Répcelak-Porpác	1000	100	3,6	2	$\frac{10}{6}$	$\frac{10}{6}$	$\frac{11}{8}$	$\frac{17}{12}$	$\frac{26}{18}$	$\frac{35}{27}$	$\frac{47}{37}$	$\frac{62}{50}$	$\frac{64}{64}$			
Porpác-Répcelak	1000	100	1,6	2	$\frac{10}{6}$	$\frac{10}{6}$	$\frac{10}{6}$	$\frac{15}{10}$	$\frac{23}{16}$	$\frac{33}{24}$	$\frac{45}{34}$	$\frac{60}{47}$	$\frac{61}{61}$			
Répcelak-Csorna	1000	100	1,6	2	$\frac{10}{6}$	$\frac{10}{6}$	$\frac{10}{6}$	$\frac{15}{10}$	$\frac{23}{16}$	$\frac{33}{24}$	$\frac{45}{34}$	$\frac{60}{47}$	$\frac{61}{61}$			
Csorna-Hegyeshalom	1000	100	0,9	2	$\frac{10}{6}$	$\frac{10}{6}$	$\frac{10}{6}$	$\frac{14}{9}$	$\frac{22}{15}$	$\frac{31}{23}$	$\frac{44}{33}$	$\frac{59}{46}$	$\frac{60}{60}$			



4.6. Szombathely- Zalaszentiván (17)

Vonal	Fékút	Pályasebesség	mértékadó lejtő %	Állva tart fék%	A teljes vonattömegből fékezendő százalék											
					20	30	40	50	60	70	80	90	100	110	120	
					Km/h sebességi csoportba tartozó vonatnál											
1	2	3	4	5	6	7	8	9	10	11	13	14	15	16	17	
Szombathely – Vasvár	1000	100	2,8	5	<u>10</u>	<u>10</u> 6	<u>10</u> 7	<u>16</u> 11	<u>24</u> 17	<u>34</u> 26	<u>46</u> 36	<u>61</u> 49	<u>63</u>			
Vasvár- Pácsony	1000	80	13,0	13	<u>14</u>	<u>17</u> 13	<u>22</u> 17	<u>29</u> 22	<u>39</u> 30	<u>50</u> 39	<u>64</u> 50					
Pácsony- Egervár	1000	100	3,9	2	<u>10</u>	<u>10</u> 6	<u>11</u> 8	<u>17</u> 12	<u>26</u> 18	<u>35</u> 27	<u>47</u> 37	<u>62</u> 50	<u>64</u>			
Egervár- Zalaszentiván	1000	80	0,4	2	<u>10</u>	<u>10</u> 6	<u>10</u> 6	<u>14</u> 9	<u>22</u> 15	<u>31</u> 23	<u>44</u> 33					
Zalaszentiván- Egervár	1000	80	0	2	<u>10</u>	<u>10</u> 6	<u>10</u> 6	<u>12</u> 8	<u>21</u> 13	<u>30</u> 22	<u>43</u> 32					
Egervár- Pácsony	1000	100	0	2	<u>10</u>	<u>10</u> 6	<u>10</u> 6	<u>12</u> 8	<u>21</u> 13	<u>30</u> 22	<u>43</u> 32	<u>58</u> 44	<u>58</u>			
Pácsony- Vasvár	1000	80	13,4	13	<u>15</u>	<u>18</u> 14	<u>23</u> 18	<u>30</u> 23	<u>40</u> 31	<u>52</u> 40	<u>66</u> 52					
Vasvár- Szombathely	1000	100	6,2	5	<u>10</u>	<u>10</u> 8	<u>14</u> 11	<u>21</u> 15	<u>30</u> 22	<u>40</u> 31	<u>52</u> 41	<u>68</u> 54	<u>69</u>			

**4.7. Szombathely-Kőszeg (18)**

Vonal	Fékút	Pályasebesség	mértékadó lejtő %	Állva tart fék%	A teljes vonattömegből fékezendő százalék											
					20	30	40	50	60	70	80	90	100	110	120	
					Km/h sebességi csoportba tartozó vonatnál											
1	2	3	4	5	6	7	8	9	10	11	13	14	15	16	17	
Szombathely - Kőszeg	700	80	0	5	$\frac{10}{6}$	$\frac{10}{6}$	$\frac{11}{6}$	$\frac{21}{12}$	$\frac{34}{21}$	$\frac{49}{33}$	$\frac{70}{47}$					
Kőszeg- Szombathely	700	80	5,5	5	$\frac{10}{6}$	$\frac{12}{8}$	$\frac{18}{12}$	$\frac{28}{19}$	$\frac{41}{28}$	$\frac{57}{41}$	$\frac{78}{56}$					

4.8. Porpác-Szombathely (20)

Vonal	Fékút	Pályasebesség	mértékadó lejtő %	Állva tart fék%	A teljes vonattömegből fékezendő százalék											
					20	30	40	50	60	70	80	90	100	110	120	
					Km/h sebességi csoportba tartozó vonatnál											
1	2	3	4	5	6	7	8	9	10	11	13	14	15	16	17	
Porpác - Szombathely	1000	120	0,6	5	$\frac{10}{6}$	$\frac{10}{6}$	$\frac{10}{6}$	$\frac{14}{9}$	$\frac{22}{15}$	$\frac{31}{23}$	$\frac{44}{33}$	$\frac{59}{46}$	$\frac{60}{60}$	$\frac{75}{75}$	$\frac{92}{92}$	
Szombathely- Porpác	1000	120	5,5	5	$\frac{10}{6}$	$\frac{10}{7}$	$\frac{13}{10}$	$\frac{20}{14}$	$\frac{28}{21}$	$\frac{38}{30}$	$\frac{51}{40}$	$\frac{66}{53}$	$\frac{67}{67}$	$\frac{83}{83}$	$\frac{101}{101}$	



4.9. Szombathely-Szentgotthárd (21)

Vonal	Fékút	Legnagyobb mértékadó	lejtő %	Állva tart fék%	A teljes vonattömegből fékezendő százalék											
					20	30	40	50	60	70	80	90	100	110	120	
		Km/h sebességi csoportba tartozó vonatnál														
1	2	3	4	5	6	7	8	9	10	11	13	14	15	16	17	
Szombathely - Szentgotthárd	1000		6,7	5	<u>10</u>	<u>10</u> 8	<u>14</u> 11	<u>21</u> 15	<u>30</u> 22	<u>40</u> 31	<u>52</u> 41	<u>68</u> 54	<u>69</u>	<u>85</u>	103	
Szentgotthárd - Szombathely	1000		6,9	5	<u>10</u>	<u>10</u> 8	<u>14</u> 11	<u>21</u> 15	<u>30</u> 22	<u>40</u> 31	<u>52</u> 41	<u>68</u> 54	<u>69</u>	<u>85</u>	103	

4.10. Körmend-Zalalövő (22)

Vonal	Fékút	Pályasebesség	mértékadó lejtő %	Állva tart fék%	A teljes vonattömegből fékezendő százalék											
					10	20	30	40	50	60	70	80				
		Km/h sebességi csoportba tartozó vonatnál														
1	2	3	4	5	6	7	8	9	10	11	13	14	15	16	17	
Körmend - Zalalövő	400	40	10,0	11	<u>13</u>	<u>16</u> 13	<u>25</u> 19	<u>40</u> 23								
Zalalövő - Körmend	400	40	7,0	11	<u>10</u>	<u>12</u> 10	<u>21</u> 15	<u>35</u> 24								

6. Menetidő- és fékszázalék táblázat több pályán vagy több pályaudvarra közlekedtethető vonatok részére

Távolság km	Szolgálati helyek	40 km/h	
		Menetidő	fék%
1	2	3	4
1,9	Sopron- R keleti elágazás Sopron Rendező	5	lásd 8R-nél
0,8	Sopron- R déli elágazás Sopron Rendező	3	lásd 15R-nél
1,0	Szombathely- Szombathely Rend.	3	$\frac{30}{20}$
1,0	Szombathely- Szombathely Rend.	3	$\frac{24}{15}$



7. A vonatforgalom lebonyolításával kapcsolatos külön előírások

7.1 Hegyeshalom – Rajka oh. (1d)

Kétvágányú pályák (pályarészek), ahol nem szabad célszerűségi ok miatt helytelen vágányon közlekedni:

Nincs.

2,5‰-nél nagyobb lejtőben fekvő állomások és megálló-rakodóhelyek:

Nincs

KÖFI/KÖFE vonalak felsorolása:

Hegyeshalom(kiz)-Rajka : KÖFE

Egyszerűsített forgalmi szolgálatra berendezett szolgálati helyek:

Nincs.

KÖFI szolgálati helyek felsorolása:

KÖFI állomás	KÖFI központ

Szolgálati helyek és időpontok, amely időpontokban a szolgálati helyen szolgálatot teljesít járműkapcsolásra kötelezett állomási dolgozó.

állomás	időpont
Rajka	0-24



Elérhetőségek (telefon, rádió, pályatelefon, GSM-R)

Forgalmi vonalirányító (Csorna): 99/ 577 979			
<i>forgalomszabályozó</i>	<i>Vonali rádió</i>	<i>telefon</i>	<i>Tolatási csat. Sáv (csatorna)</i>
Rajka fszt.	GSM-R: 1300	06 /99-577-917 GSM-R:+3638 888 1758	C 44

Pályatelefonok belépőhelye

Hegyeshalom			Bezenye mh.	1044+00
Hegyeshalom táp	953+20		AT1046/47	1046+84
Hegyesh. belépőpont	953+80		AS1033A1	1047+88
AT966/69	967+07		Rajka A	1061+63
AS973	973+75		Rajka Sr2	1062+38
AS979/80	979+49		Rajka V2	1073+79
AS780	980+64		Rajka	
AS985	985+93		Rajka Sr1	1079+12
AT986/89	987+01		Rajka B	1079+64
AS994	994+38		AS1091 A2	1080+38
AS998	998+86		Rajka Bej	1089+67
AS1003	1003+76		AS1091	1091+22
AT1006/09	1006+95		Országhatár	1092+84
AT1026/29	1026+89		Rajka Sr1	1079+12
AS1033	1033+01		Rajka B	1079+64



7.2. Győr-Sopron (8)

7.2.1. Győr – Győr-GYSEV (8GR)

7.2.2. Győr-GYSEV - Győr-GYSEV ny-i elágazás (8G)

7.2.3. Sopron-Rendező – Sopron-Rendező k-i elágazás (8R)

Kétvágányú pályák (pályarészek), ahol nem szabad célszerűségi ok miatt helytelen vágányon közlekedni:
Nincs.

2,5%-nál nagyobb lejtőben fekvő állomások és megálló-rakodóhelyek:
Pinnye, Fertőboz (mindkettő Győr irányába).

KÖFI/KÖFE vonalak felsorolása:

Győr-GYSEV ny.i elágazás(kiz)- Sopron Rendező k-i elág.
(kiz) :KÖFI
Sopron Rendező k-i elág, Sopron, Sopron Rendező pu :
KÖFE

Egyszerűsített forgalmi szolgálatra berendezett szolgálati helyek:

Nincs.

KÖFI szolgálati helyek felsorolása:

KÖFI állomás	KÖFI-központ forgalom-irányító
Fertőboz	Csorna II
Pinnye	Csorna II
Fertőszentmiklós	Csorna II
Petőháza	Csorna II
Fertőendréd	Csorna II
Kapuvár	Csorna I.
Rábatamási	Csorna I.
Csorna	Csorna ÁLL
Kóny	Csorna I.
Enese	Csorna I.
Ikrény	Csorna I.



Szolgálati helyek és időpontok, amely időpontokban a szolgálati helyen szolgálatot teljesít járműkapcsolásra kötelezett állomási dolgozó.

állomás	időpont
Sopron Rendező	0–24, kivéve Vas. 5:45-17:45
Sopron Személy	0 - 24
Fertőboz	--
Pinnye	--
Fertőszentmiklós	--
Petőháza	--
Fertőendréd	--
Kapuvár	--
Rábatamási	--
Csorna	0 - 24
Kóny	--
Enese	--
Ikrény	--
Győr-GYSEV	--

Forgalmi vonalirányító (Sopron): 30/ 447 0878 Forgalmi vonalirányító (Csorna): 99/ 577 979			
<i>forgalomszabályozó</i>	<i>Vonali rádió</i>	<i>telefon</i>	<i>Tolatási csat. Sáv (csatorna)</i>
Sopron Személy főrendelk. fszt	A72	99 / 577-403	C 37 (5.)
			C 49 (8.)***
			C 20 (12.mosó)***
Sopron Rendező fszt	A72	99 / 577-113	C 13 (1.)
			C 35 (2.)
			C 23 (3.)
			C 43 (4.)
			C 12 (6.)
Csorna II f.ir.		99 / 577-701	C 16 (7.)**
Csorna I. f.ir.		99 / 577-601	C 46 (14.)*
Csorna ÁLL f.ir.		99 / 577-903	C 12 (1.)
		30 / 993-2881	C 10 (2.)
Győr-GySEV fszt		99 / 577-961	C 43 (4.)

* vételi körzete Kapuvár állomás, ** vételi körzete Fertőszentmiklós állomás

*** Sopron fszt.



8G vonal		A bej. jelzőnél	450+77
Győr-GYSEV f.iroda	5+50	Kapuvár felv.ép.	460+07
Fázishatár	12+50	B bej. jelzőnél	470+05
8.vonal		AS473	473+26
belépőhely	10+00	AS483	483+00
AS24	24+70	földút	496+37
AS56	56+50	AS510	510+80
AS70	70+46	AS514	514+20
A bej. jelzőnél	79+86	A bej. jelzőnél	535+28
lkrény felv. ép.	91+46	Fertőend. felv.ép.	546+35
B bej. jelzőnél	99+32	B bej. jelzőnél	552+95
AS118	118+28	Fázishatár	565+80
AS137	137+24	A bej. jelzőnél	568+68
A bej. jelzőnél	156+47	Petőháza SR2	569+00
Enese felv. ép.	166+58	Petőháza felv.ép.	581+03
B bej. jelzőnél	174+45	B bej. jelzőnél	586+87
AS 168	186+28	A bej. jelzőnél	595+51
A bej. jelzőnél	207+78	Fertősztm. felv.ép.	603+82
Kóny felv.ép.	219+11	B bej. jelzőnél	614+00
B bej. jelzőnél	223+75	AS629	629+15
AS248	248+47	AS636	636+60
AS272	272+05	A bej. jelzőnél	662+87
AS282	282+56	Pinnye. felv.ép.	672+30
Dör Fázishatár	289+41	B bej. jelzőnél	681+48
B bej. jelzőnél	296+80	AS695	695+94
Csorna forg.iroda	307+42	AS716	716+42
D bej. jelzőnél	316+31	A bej. jelzőnél	730+16
AS347	347+60	Fertőboz felv.ép.	737+55
A bej. jelzőnél	364+04	B bej. jelzőnél	746+71
Rábatamási felv.ép.	373+91	AS765	765+94
B bej. jelzőnél	384+33	Balf mh.	772+63
AS392	392+00	Volt 51.örhely	810+00
AS402	402+00	Sopron Sz. A b.jelző	830+36
AS421	421+20	8R vonal	
AS443	443+50	Sopron R. torony	842+93

7.3. Fertőszentmiklós – Pamhagen (9)

Kétvágányú pályák (pályarészek), ahol nem szabad célszerűségi ok miatt helytelen vágányon közlekedni:

Nincs.

2,5%-nél nagyobb lejtőben fekvő állomások és megálló-rakodóhelyek:

Nincs.

KÖFI/KÖFE vonalak felsorolása:

Fertőszentmiklós állomás (csak 8-as vonalon): KÖFI

Egyszerűsített forgalmi szolgálatra berendezett szolgálati helyek:

Nincs.

KÖFI szolgálati helyek felsorolása:

KÖFI állomás	KÖFI-központ
Fertőszentmiklós (8)	Csorna II

Szolgálati helyek és időpontok, amely időpontokban a szolgálati helyen szolgálatot teljesít járműkapcsolásra kötelezett állomási dolgozó.

állomás	időpont
Fertőszentmiklós	--
Pamhagen	--

Elérhetőségek (telefon, rádió, pályatelefon)

Forgalmi vonalirányító (Csorna): 99/ 577 979			
forgalomszabályozó	Vonali rádió	telefon	Tolatási csat. Sáv (csatorna)
Fertőszentmiklós (Csorna II f.ir)	A 72	99 / 577-701	C 16 (7.)
Pamhagen	A 40	+43 / 217 452 188	

Pályatelefon nincs telepítve.



7.4. Sopron – Szombathely (15)

7.4.1. Sopron – Sopron-Rendező- Sopron-Rendező d-i elág. (15R)

Kétvágányú pályák (pályarészek), ahol nem szabad célszerűségi ok miatt helytelen vágányon közlekedni:
Nincs.

2,5‰-nél nagyobb lejtőben fekvő állomások és megálló-rakodóhelyek:
Nincs

KÖFI/KÖFE vonalak felsorolása:
Szombathely (kiz.) – Sopron Rendező d-i elág. (kiz) :KÖFI
Sopron Rendező d-i elág, Sopron, Sopron Rendező pu :
KÖFE

Egyszerűsített forgalmi szolgálatra berendezett szolgálati helyek:
Nincs.

KÖFI szolgálati helyek felsorolása:

KÖFI állomás	KÖFI központ
Harka	Sopron FIR
Nagycenk	Szombathely I
Lövő	Szombathely I
Bük	Szombathely I
Acsád	Szombathely I



Szolgálati helyek és időpontok, amely időpontokban a szolgálati helyen szolgálatot teljesít járműkapcsolásra kötelezett állomási dolgozó.

állomás	időpont
Sopron Rendező	0–24, kivéve Vas. 5:45-17:45
Sopron Személy	0 - 24
Harka	--
Nagycenk	--
Lövő	--
Bük	--
Acsád	--
Szombathely Személy	0 - 24

Elérhetőségek (telefon, rádió, pályatelefon)

Forgalomszabályozó	Vonali rádió	telefon	Tolatási csat. Sáv (csatorna)
Sopron Személy főrendelkező fszt	C42 GSM-R: 1300	99 / 577-403 GSM-R:+3638 888 1747	C 37 (5.)
			C 49 (8.)*
			C 20 (12.mosó)*
Sopron Rendező fszt		99 / 577-113 GSM-R: +3638 888 1750,	C 13 (1.)
			C 35 (2.)
			C 23 (3.)
	C 43 (4.)		
Sopron f.ir	99 / 577-661 GSM-R:+3638 888 1752	C 12 (6.)	
Szombathely I f.ir.			
Szombathely főrendelkező fszt.	GSM-R: 1300	30/565-5855 GSM-R:+3638 888 1753	C12 (állomási, vonatgépek)
			C23 (tolató)
			C21 (kocsivizsgálók)
			C14 (vonatfelvétel)

*Sopron fszt.



Pályatelefonok belépőhelye

AS 263	263+20		AS593	593+65
AS 270	270+53		AS612	612+52
AS 276	276+35		AS618	618+61
AS 305	305+38		AS635	635+44
Sopron SR5	319+80		AS643	643+18
Sopron SR3	325+90		AS666	666+51
Sopron			AS685	685+20
A bejáratí jelzőnél	41+61		AS700	700+50
Harka felv.ép.	48+23		A bej. jelzőnél	709+72
C bejáratí jelzőnél	386+33		Bük felvételi ép.	717+94
Fázishatár	393+11		B bej. jelz nél	725+90
AS395	395+94		AS 732	732+57
AS401	410+98		AS743	743+86
AS413	413+59		AS759	759+02
AS431	431+58		AS803	803+41
A bej. jelzőnél	444+03		AS823	823+90
Nagyecenk felv.ép.	451+55		A bej. jelzőnél	826+19
B bej. jelzőnél	458+63		Acsád felv. ép.	834+43
AS464	464+39		B bej. jelzőnél	842+65
AS479	479+68		AS844	844+05
AS487	487+72		AS864	864+60
AS524	524+78		AS872	872+51
AS529	529+77		AS898	898+18
AS554	554+07		AS905	905+66
A bej. jelzőnél	568+48		AS917	917+28
Lövő felvételi ép.	576+57		AS931	931+96
B bej. jelzőnél	585+33		Szombathely	

7.5. Hegyeshalom-Porpác (16)

Kétvágányú pályák (pályarészek), ahol nem szabad célszerűségi ok miatt helytelen vágányon közlekedni:

Nincs.

2,5%-nál nagyobb lejtőben fekvő állomások és megálló-rakodóhelyek:

Beled (mindkét irányába), Ölbő-Alsószeleste (Porpác felé)

KÖFI/KÖFE vonalak felsorolása:

Hegyeshalom (kiz.) – Porpác: KÖFI

Egyszerűsített forgalmi szolgálatra berendezett szolgálati helyek:

Nincs.

KÖFI szolgálati helyek felsorolása:

KÖFI állomás	KÖFI központ forgalom-irányító
Mosonszolnok	Csorna III
Jánossomorja	Csorna III
Bősárkány	Csorna III
Csorna	Csorna ALL
Szil-Sopronnémeti	Csorna IV
Beled	Csorna IV
Répcelak	Csorna IV
Hegyfalu	Csorna IV
Ölbő-Alsószeleste	Csorna IV
Porpác	Szombathely IV



Szolgálati helyek és időpontok, amely időpontokban a szolgálati helyen szolgálatot teljesít járműkapcsolásra kötelezett állomási dolgozó.

állomás	időpont
Mosonszolnok	--
Jánossomorja	--
Bősárkány	--
Csorna	0-24
Szil-Sopronnémeti	--
Beled	--
Répcelak	--
Hegyfalu	--
Ölbő-Alsószeleste	--
Porpác	--

Elérhetőségek (telefon, rádió, pályatelefon)

Forgalmi vonalirányító (Csorna): 99 577 979 (Porpác kiz)				
Forgalmi vonalirányító (Szombathely): 99/ 577 666 (csak Porpác)				
forgalomszabályozó	Vonali rádió	telefon	Tolatási csat. Sáv (csatorna)	
Csorna ÁLL f.ir.		+36 309932881	C 12 (1.) C 10 (2.)	
Csorna III f.ir.	A 65	+36 99 577 953		
Csorna IV f.ir.		+36 99 577 952		
Szombathely IV f.ir	A79	+36 99 577 664		



Pályatelefonok belépőhelye

Porpác			AS 210	210+90
KBO bej.jelző	06+47		AT 218/19	218+50
Beh.pont	12+63		AS 224	224+19
AT 21/22	21+20		Beh.pont	237+70
AS 24	25+03		AT	238+70
AS 37	37+15		KBO bej.jelző	254+30
AT 46/47	46+23		Répcelak	
Beh.pont	48+80		Beh.pont	271+73
KBO bej.jelző	61+95		AS 275	275+15
Ölbő-Alsószeleste			AS 283 Csánig.	283+16
KBO bej.jelző	79+83		Beh.pont	286+59
Beh.pont	95+13		AT	289+25
AT 97/98	97+70		AE 298	298+00
KBO Pósfá m.h.	104+25		AS 311	311+65
AS 107	107+24		AT 313/314	314+20
Beh.pont	120+77		KBO	323+49
AT 122/23	122+00		KBO bej.jelző	330+87
AS 134	134+12		Beled	
KBO bej.jelző	139+84		KBO bej.jelző	348+70
Hegyfalu			AS 353	353+75
KBO bej.jelző	157+82		AT 363	363+50
AS 165	165+35		AS 366	366+60
AT 173/174	174+00		AE.375	375+50
AS 177	177+30		Beh.pont	378+65
AS 182	182+22		Beh.pont	381+28
Beh.pont	193+40		AT 387/88	387+40
AT 194/195	194+00		AS 393	393+40
Beh.pont	198+20		Beh.pont	406+88





AT 411/12	412+53		Beh.pont	634+75
Beh.pont	417+16		KBO bej.jelző	646+30
AS 429	429+29		Bősárkány	
KBO Magyarkeresztúr	430+52		KBO bej.jelző	662+52
AT 435/38	436+40		Beh.pont	665+00
Beh.pont	441+15		AT 674/75	675+37
KBO bej.jelző	451+70		AS 677	677+50
Szilsopronémeti			AS 682	682+40
KBO bej.jelző	468+65		AS 688	688+30
Beh.pont	485+79		AS 691	691+24
AT 485/88	486+45		AS 698	698+10
AS 498	498+85		AT 704/05	703+76
AT 505/06	505+67		Beh.pont	709+25
Beh.pont	511+87		KBO bej.jelző	716+38
AT 525/26	525+31		AS 720	720+80
KBO bej.jelző	541+94		AT 729	729+00
Csorna			KBO bej.jelző	733+15
KBO bej.jelző	561+77		AT 738	738+80
AS 565	566+00		AT 748/49	747+90
AS 568	568+42		AS 754	754+50
AS 571	571+65		Beh.pont	765+34
AT 574/75	574+50		AT 768/69	769+20
KBO	579+50		Beh.pont	770+90
AS 584	584+78		AS 782	782+90
AT 594/95	594+00		KBO bej.jelző	783+88
Beh.pont	600+00		Jánossomorja	
Beh.pont	607+90		KBO bej.jelző	800+84
AT 614/15	613+40		ASDAG	807+50
AS 620	620+55		Beh.pont	812+95
AS 623	623+25		AT 813/14	813+46
AT 632/33	632+80		AS 825	825+20





AT 829/30	829+57			
AS 835	835+67			
AT 844/45	845+00			
Beh.pont	856+50			
KBO bej.jelző	857+92			
Mosonszolnok	864+18			
KBO bej.jelző	875+59			
AS 882	882+20			
AT 890/91	890+36			
AS 899	899+15			
Beh.pont	911+50			
AT 912/13	912+42			
KBO bej.jelző	926+80			
Hegyeshalom				



7.6. Szombathely- Zalaszentiván (17)

Kétvágányú pályák (pályarészek), ahol nem szabad célszerűségi ok miatt helytelen vágányon közlekedni:
Nincs.

2,5%-nál nagyobb lejtőben fekvő állomások és megálló-rakodóhelyek:

Püspökmolnári (Zalaszentiván felé), Vasvár (Szombathely felé), Pácsony (Zalaszentiván felé), Szombathely-Rendező (Hatmajor felé)

KÖFI/KÖFE vonalak felsorolása:

Szombathely rendező (kiz)-Zalaszentiván (kiz): KÖFI

Egyszerűsített forgalmi szolgálatra berendezett szolgálati helyek:

nincs

KÖFI szolgálati helyek felsorolása:

KÖFI állomás	KÖFI-központ
Hatmajor	Szombathely III
Püspökmolnári	Szombathely III
Vasvár	Szombathely III
Pácsony	Szombathely III
Egervár-Vasboldogasszony	Szombathely III

Szolgálati helyek és időpontok, amely időpontokban a szolgálati helyen szolgálatot teljesít járműkapcsolásra kötelezett állomási dolgozó.

állomás	időpont
Szombathely Személy	0-24
Szombathely Rendező	0-24
Hatmajor forgalmi.kit.	--
Püspökmolnári	--
Vasvár	--
Pácsony	--
Egervár-Vasboldogasszony	--

**Elérhetőségek (telefon, rádió, pályatelefon)**

Forgalmi vonalirányító (Szombathely): 99/ 577 666				
<i>forgalomszabályozó</i>	<i>Vonali rádió</i>	<i>telefon</i>	<i>Tolatási csat. Sáv (csatorna)</i>	
Szombathely főrendelkező fszt.		30/565-5855	C12 (állomási, vonatgépek)	
			C23 (tolató)	
			C21 (kocsivizsgálók)	
			C14 (vonatfelvétel)	
			C31 (menesztői)	
Szombathely Rendező fszt.		+36 99 577 089	C12 (állomási, vonatgépek)	
			C16 (tolató)	
			C21 (kocsivizsgálók)	
			C14 (vonatfelvétel)	
			C24 (mosó)	
Szombathely III f.ir	A73	+36 99 577 663		



Pályatelefonok belépőhelye

Szombathely		B bej.jelző	1156+27
Y jelző	967+44	Behatási pont	1158+46
AS970	970+66	AS1163	1163+52
Behatási pont	974+68	AT1166	1166+88
AS979	979+00	Behatási pont	1172+30
AT982	982+78	Behatási pont	1176+90
Behatási pont	984+24	A bej.jelző	1177+53
AS988	988+15	Vasvár	
AS993 (Gyöngyösh.)	993+27	B bej.jelző	1195+44
Behatási pont	996+40	Behatási pont	1205+54
AT1000	1000+72	AT1208	1208+15
Behatási pont	1001+73	Behatási pont	1210+13
Behatási pont	1006+46	Behatási pont	1221+13
Behatási pont	1014+56		1225+21
AT1024	1025+72	jelző	1229+88
AS1027	1027+97	Behatási pont	1230+50
A bej.jelző	1040+60	AS1234	1234+24
Hatmajor		Behatási pont	1249+82
B bej.jelző	1058+27	AT1256	1256+18
Behatási pont	1068+94	Behatási pont	1260+72
AT1070	1071+52	AS1263	1263+24
Sorkifalud	1080+90	Behatási pont	1266+99
AS1082	1082+48	AT1270	1270+22
Behatási pont	1084+22	Behatási pont	1276+61
AS1086	1086+30	AS1280	1280+40
AT1088	1089+80	A bej.jelző	1283+07
Szentléránt	1100+22	Pácsony	
AT1106	1107+98	B bej.jelző	1301+94
Behatási pont	1116+08	AS1304	1305+14
AT1126	1126+06	AT1314	1315+34
AS1132	1132+15	híd	1316+04
A bej.jelző	1139+32	Behatási pont	1317+56
Püspökmolnári		Győrvár mh.	1318+48





7.7. Szombathely-Kőszeg (18)

Kétvágányú pályák (pályarészek), ahol nem szabad célszerűségi ok miatt helytelen vágányon közlekedni:

Nincs.

2,5%-nál nagyobb lejtőben fekvő állomások és megálló-rakodóhelyek:

Nincs

KÖFI/KÖFE vonalak felsorolása:

--

Egyszerűsített forgalmi szolgálatra berendezett szolgálati helyek:

Nincs.

KÖFI szolgálati helyek felsorolása:

KÖFI állomás	KÖFI-központ

Szolgálati helyek és időpontok, amely időpontokban a szolgálati helyen szolgálatot teljesít járműkapcsolásra kötelezett állomási dolgozó.

állomás	időpont
Szombathely Személy	0-24
Kőszeg	--

**Elérhetőségek (telefon, rádió, pályatelefon)**

Forgalmi vonalirányító (Szombathely): 99/ 577 666			
<i>forgalomszabályozó</i>	<i>Vonali rádió</i>	<i>telefon</i>	<i>Tolatósi csat. Sáv (csatorna)</i>
Kőszeg fszt	---	99 / 577-853	--
Szombathely főrendelkező fszt.		30/565-5855	C12 (állomási, vonatgépek)
			C23 (tolató)
			C21 (kocsivizsgálók)
			C14 (vonatfelvétel)
			C31 (menesztői)

Pályatelefonok belépőhelye

Kőszeg			AS99	99+20
A bej.jelző	09+77		Gencsapáti Alsó AS114	115+04
AS10	10+10		AS128	128+23
AS20	20+30		Repülőtéri sor.AS139	139+85
AS45	45+48		Kámon AS155	155+18
Lukácsháza AS52	52+57		A bej.jelz.	158+41
AS56	56+25		SR6	160+70
AS64	64+97		B bej.jelző	165+66
Gyöngyösfalu AS79	79+65		SR4	166+50
AS84	84+58		Szombathely	



7.8. Porpác-Szombathely (20)

Kétvágányú pályák (pályarészek), ahol nem szabad célszerűségi ok miatt helytelen vágányon közlekedni:

Nincs.

2,5%-nál nagyobb lejtőben fekvő állomások és megálló-rakodóhelyek:

Porpác (Sárvár felé)

KÖFI/KÖFE vonalak felsorolása:

Porpác-Szombathely(kiz): KÖFI

Egyszerűsített forgalmi szolgálatra berendezett szolgálati helyek:

Nincs.

KÖFI szolgálati helyek felsorolása:

KÖFI állomás	KÖFI központ
Porpác	Szombathely IV
Vép	Szombathely IV

Szolgálati helyek és időpontok amely időpontokban a szolgálati helyen szolgálatot teljesít járműkapcsolásra kötelezett állomási dolgozó.

állomás	időpont
Porpác	--
Vép	--
Szombathely Személy	0-24
Szombathely Rendező	0-24

**Elérhetőségek (telefon, rádió, pályatelefon)**

Forgalmi vonalirányító (Szombathely): 99/ 577 666				
<i>forgalomszabályozó</i>	<i>Vonali rádió</i>	<i>telefon</i>	<i>Tolatási csat. Sáv (csatorna)</i>	
Szombathely IV f.ir	A79	+36 99 577 664		
Szombathely, főrendelkező fszt.		30/565-5855	C12 (állomási, vonatgépek)	
			C23 (tolató)	
			C21 (kocsivizsgálók)	
			C14 (vonatfelvétel)	
Szombathely Rendező fszt		+36 99 577 089	C31 (menesztői)	
			C12 (állomási, vonatgépek)	
			C16 (tolató)	
			C21 (kocsivizsgálók)	
			C14 (vonatfelvétel)	
			C24 (mosó)	



Pályatelefonok belépőhelye

Szombathely			Vép	
"A" Bej.jelz.	1147+70		Vép Kapcsolókert	1071+60
Behatási pont	1141+50		"A" bej.jelző	1062+20
Behatási pont	1139+29		AT 1048/51	1049+20
AT 1132/35	1132		Beh.pont	1040+90
AS 1131	1131		AT 1032	1032+84
AS 1126	1126		Beh.pont	1022+45
AS 1122	1122		AT 1016	1016+50
Behatási pont	1119+70		AS1007	1006+93
Behatási pont	1116+31		"D" bej.jelző	1003+50
AT 1114/15	1113+80		Kapcsolókert	990+20
Behatási pont	1108+20		Porpác	
Behatási pont	1105+75			
AS1103	1102+90			
Behatási pont	1101+46			
AS1094	1094			
Behatási pont	1089+64			
Vép "C" bej.jelz	1080+70			
Vép bej.jelző	1079+83			

7.9. Szombathely-Szentgotthárd (21)

Kétvágányú pályák (pályarészek), ahol nem szabad célszerűségi ok miatt helytelen vágányon közlekedni:

Nincs.

2,5%-nál nagyobb lejtőben fekvő állomások és megálló-rakodóhelyek:

Egyházasarádóc (Szentgotthárd irányába), Csákánydoroszló (Szombathely irányába), Szombathely Rendező (Ják irányába)

KÖFI/KÖFE vonalak felsorolása:

Szombathely Rendező (kiz.) -Szentgotthárd

Egyszerűsített forgalmi szolgálatra berendezett szolgálati helyek:

Nincs.

KÖFI szolgálati helyek felsorolása:

KÖFI állomás	KÖFI központ
Ják-Balogunyom	Szombathely II
Egyházasarádóc	Szombathely II
Körmend	Szombathely II
Csákánydoroszló	Szombathely II
Alsórönök	Szombathely II
Szentgotthárd	Szentgotthárd



Szolgálati helyek és időpontok, amely időpontokban a szolgálati helyen szolgálatot teljesít járműkapcsolásra kötelezett állomási dolgozó.

állomás	időpont
Szombathely Személy	0 - 24
Szombathely Rendező	0 - 24
Ják-Balogunyom	--
Egyházasarádóc	--
Körmend	--
Csákánydoroszló	--
Alsórönök	--
Szentgotthárd	0 - 24

Elérhetőségek (telefon, rádió, pályatelefon)

forgalomszabályozó	Vonali rádió	telefon	Tolatási csat. Sáv (csatorna)
Szombathely főrendelkező fszt.		30/565-5855 GSM-R:+3638 888 1753	C12 (állomási, vonatgépek)
			C23 (tolató)
			C21 (kocsivizsgálók)
			C14 (vonatfelvétel)
Szombathely Rendező fszt		+36 99 577 089 GSM-R:+3638 888 1755	C31 (menesztői)
			C12 (állomási, vonatgépek)
			C16 (tolató)
			C21 (kocsivizsgálók)
Szombathely II f.ir	C45	+36 99 577-662 GSM-R:+3638 888 1756	C14 (vonatfelvétel)
			C24 (mosó)
Szentgotthárd f.ir	GSM-R: 1300	+36 99 577-803 GSM-R:+3638 888 1757	C 17 (Körmend)
			C37 (3.)



Szombathely		AS 1469	1469+50
AS1176 pót	1174+16	AS 1474	1474+95
„M” Bejárati jelző	1174+70	AS 1490	1490+00
AS 1176	1176+71	AS 1494	1494+90
Fázishatár	1179+53	„A” Bejárati jelző	1498+15
AS 1185	1185+93	Csákánydoroszló áll. ép.falán	
AS 1191	1191+60	„B” Bejárati jelző	1514+10
Sz hely-Szőlős	1191+68	AS 1533	1533+50
AS 1202	1202+25	AS 1542	1542+00
AS 1214	1214+20	AS 1552	1552+70
„A” Bejárati jelző	1234+40	Rátót	1557+91
Ják-Balogunyom áll. ép. falán		AS 1562	1562+00
„B” Bejárati jelző	1252+10	AS 1564	1564+40
AS 1261	1261+45	AS 1572	1572+40
AS 1304	1304+70	AS 1579	1579+90
„A” Bejárati jelző	1320+25	„A” Bejárati jelző	1588+64
Egyházásrádóc áll. ép.falán		Alsórönök állomás ép.falán	
„B” Bejárati jelző	1335+35	„B” Bejárati jelző	1604+41
AS 1343	1343+70	AS 1643	1643+50
AS 1375	1375+70	AS 1664	1664+40
Fázishatár	1402+59	Haris	1673+16
„A” Bejárati jelző	1407+20	„A” Bejárati jelző	1675+37
Körmend állomás		Szentgotthárd áll.	
„C” Bejárati jelző	1423+10	„B” Bejárati jelző	1700+62
AS 1439	1439+50	Országhatár	ép.falán
AS 1447	1447+95		
AS 1457	1457+40		
Horvátnádajla	1457+89		



7.10. Körmend-Zalalövő (22)

Kétvágányú pályák (pályarészek), ahol nem szabad célszerűségi ok miatt helytelen vágányon közlekedni:

Nincs.

2,5%-nál nagyobb lejtőben fekvő állomások és megálló-rakodóhelyek:

Nincs

KÖFI/KÖFE vonalak felsorolása:

Körmend állomás: KÖFI (csak a 21-es vonalon)

Egyszerűsített forgalmi szolgálatra berendezett szolgálati helyek:

KÖFI szolgálati helyek felsorolása:

KÖFI állomás	KÖFI-központ
Körmend (21)	Szombathely II

Szolgálati helyek és időpontok, amely időpontokban a szolgálati helyen szolgálatot teljesít járműkapcsolásra kötelezett állomási dolgozó.

állomás	időpont
Körmend	--

Elérhetőségek (telefon, rádió, pályatelefon)

Forgalmi vonalirányító (Szombathely): 99/ 577 666			
<i>forgalomszabályozó</i>	<i>Vonali rádió</i>	<i>telefon</i>	<i>Tolatási csat. Sáv (csatorna)</i>
Szombathely II f.ir	---	+36 99 577-662	C 17 (Körmend)

Pályatelefon nincs telepítve.

© GYSEV Zrt. 2020,2021
fegyed@gysev.hu
201123

